

PR[®]-BI 35



Zubiaur - Santa Marina

Aireko argazkia / Fotografía aérea. E/J/GV - 3D: Google Earth



Ibilbide laburra Sendero Pequeño Recorrido	Iturria Fuente	Taberna/jatetxea Bar/restaurante
GR 123 Bizkaiko bira GR 123 Vuelta a Bizkaia	Eliza Iglesia	Farmazia Farmacia
Tontorra Cima	Baseliza Ermita	Osasun zentroa Consultorio médico
Begiratokia Mirador	Museoa Museo	Aparkalekua Aparcamiento
Atsedenekua Area recreativa	Udaletxea Ayuntamiento	Bus geltokia Parada autobús

Ibilbidearen jarraipena Continuidad del sendero	Norabide aldatuta Cambio de dirección	Norabide okerra Dirección equivocada



Larragorri (Jesuri)

Orozko ibilbide sarea red de senderos

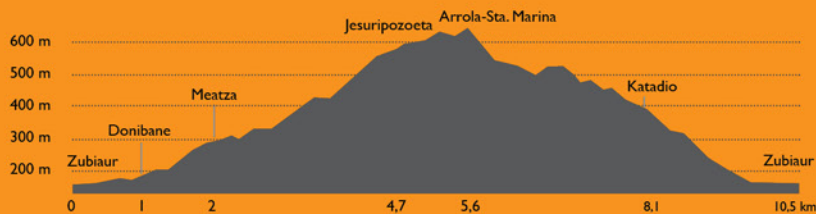
PR[®]-BI 35 Zubiaur - Santa Marina

Zubiaurretik abiatu eta Arrola mendirantz igotzen hasiko gara zementuzko pista batetik; Donibane, Meatza eta Sagaminaga auzoetatik igaro behar dugu.

Jesuripozoeta txoko politera iritsi ostean, Orozko haraneko begiratoki onenetako batera joateko desbideratu egingo gara; begiratokian Santa Marina ermita eta aterpetxe bat daude. Pago motzen pagadi bitxi bat zeharkatu eta landatutako sailen artetik behera egingo dugu Katadio ermitaraino; ermita atsedenleku txiki baten ondoan dago. Bukatzeko, Zubiaurrera helduko gara.

Partimos de Zubiaur y ascendemos hacia el monte Arrola por una pista cementada que pasa junto a los barrios de Donibane, Meatza y Sagaminaga.

Al llegar al precioso rincón de Jesuripozoeta nos desviamos para alcanzar uno de los mejores miradores del valle de Orozko, coronado por la ermita de Santa Marina y un refugio. Atravesamos un insólito hayedo trasmochó y continuamos el descenso entre plantaciones hasta la ermita de Katadio, ubicada junto a un pequeño merendero, para volver después a Zubiaur.







-  10,5 km
-  1
-  3 h
-  2
-  520 m
-  3
-  520 m
-  3

www.orbela.com

MIDE

Ibilbideek eskatzen duten maila teknikoa eta fisikoa neurtzen duen metodoa da. Balioak 1etik 5era doaz, zailtasun txikienetik handienara.

Se trata de un método para medir la dificultad técnica y exigencia física de los senderos, mediante valores del 1 al 5, de menor a mayor dificultad.

-  **INGURUNE**ko gogortasuna
Severidad del MEDIO natural
-  **IBILBIDE**an orientatzeko zailtasuna
Dificultad de orientarse en el ITINERARIO
-  **LEKUALDATZE**ko zailtasuna
Dificultad en el DESPLAZAMIENTO
-  **Beharrezko ESFORTZUA**
Cantidad de ESFUERZO necesario

info

UDALETXEA / AYUNTAMIENTO Zubiaur Plaza	94 633 96 33
Museoa / Museo Zubiaur Plaza	94 633 98 23
Informazio Turistikoko Puntua Punto de información turística	94 612 26 95
nola mugitu / transporte	
Bizkaibus	946 125 555

taberna-jatetxea / bar-restaurante	
Taberna ITXINA Burruskale Kalea, 2	699 54 09 34
Restaurante IZA Jatetxea Gorbeia Kalea, 7	94 661 00 03
Bar Restaurante ARRUGAETA Jatetxea Zubiaur Plaza, 8	94 661 00 01
ENeko Taberna Gorbeia Kalea, 11b	94 656 77 35
ZUBIAUR Kafetegia Zubiaur Plaza	94 633 96 47
Taberna TXOMIN Bengoetxea Auzoa	94 661 01 47 - 94 661 01 53

Orozko BATZOKIA Zubiaur Plaza	94 633 07 36
OTEGI Erretegia Andra Mari 17	94 685 11 63

lo egiteko lekua, / alojamiento	
Agroturismo GARAI Nekazalturismoa Beraza Auzoa, Garai, 5	946 330 506
Casa rural ARTIÑANO etxea Beraza Auzoa, 4	675 702 320 - 622 048 798
Casa rural ETXEGORRI Landa-etxea Urigoiti Auzoa, 8	636 967 066
Hotel OSABARENA Hotela Murueta Auzoa, 14 ezk. izda.	946 941 146
Casa rural PATXIKOREN ETXEA Landa-etxea Urigoiti auzoa, 1	679 882 686 - 944 030 210